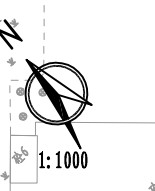
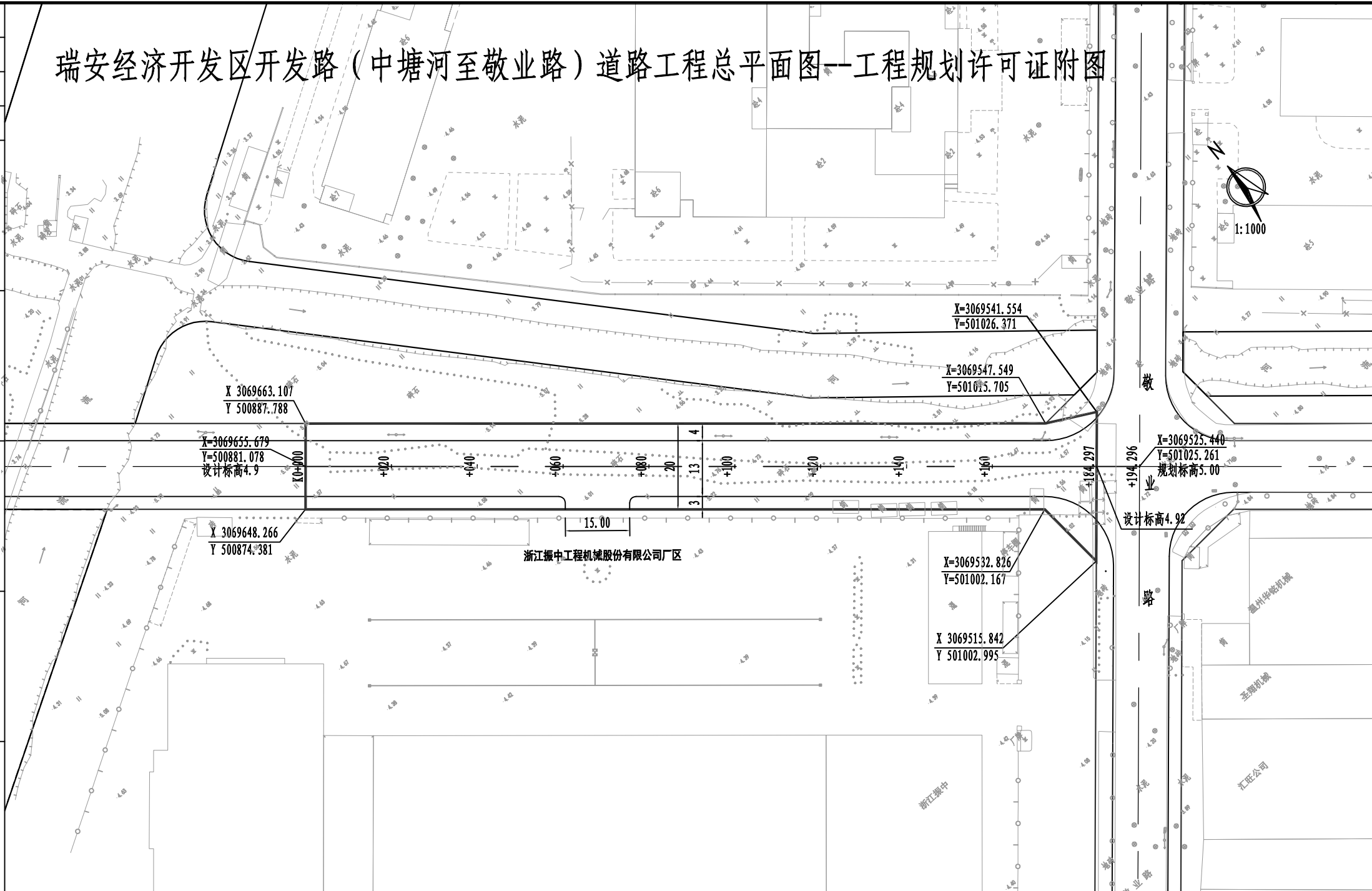


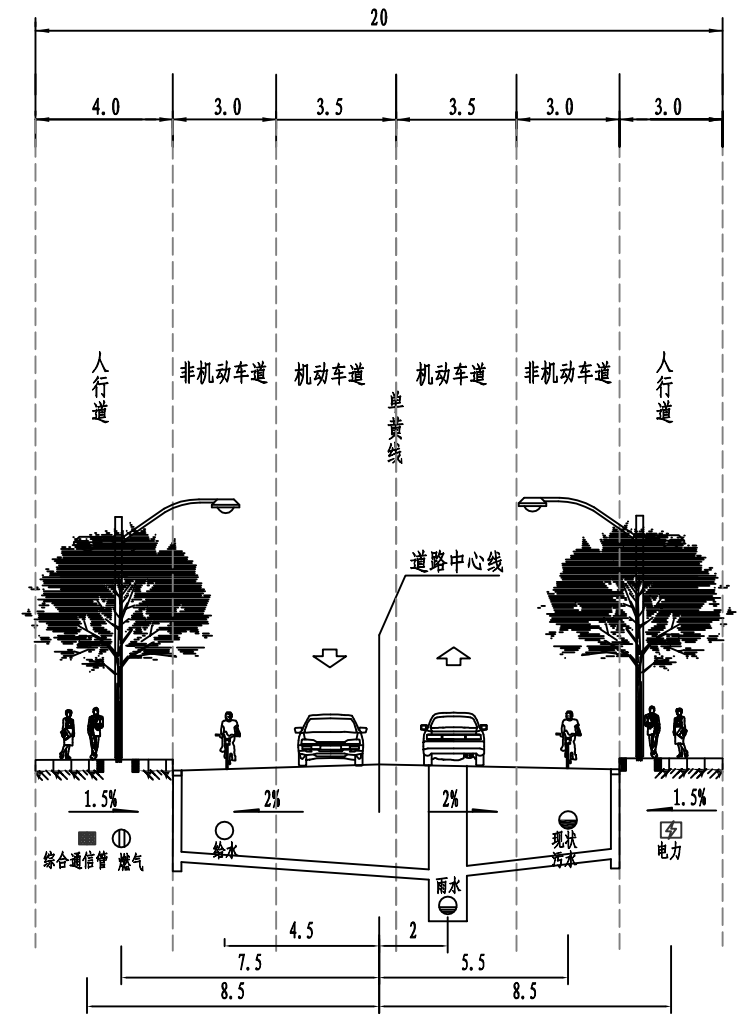
字	实	签	名
签	项	目	负
字	专	业	负
签	专	业	负
字	注	册	(
签	注	册	(
字	预	留	章
签	预	留	章
字	出	图	章
签	出	图	章
字	审	图	章
签	审	图	章
字	竣	工	章
签	竣	工	章

## 瑞安经济开发区开发路（中塘河至敬业路）道路工程总平面图—工程规划许可证附图




北

南



图例:



注:

1. 本图单位以米计。
2. 坐标采用温州城市坐标系，高程为国家85高程。
3. 本图平面线形依据《瑞安市自然资源和规划局用字第330381202200138号建设项目用地预审与选址意见》确定。
4. 本次设计道路为城市支路，设计速度为30km/h，道路红线宽度20米，长度约184米。总用地面积：3771.6平方米（5.66亩）。

●	雨水管	⊠	电力管
⊕	燃气管	●	污水管
○	给水管	■	综合通信管

项目负责人		审定		工程名称	瑞安经济开发区开发路（中塘河至敬业路）道路工程	工程编号	SW23-006	设计阶段	初步设计	<b>广设设计有限公司</b> Guangshi Design Co., Ltd 证书等级：市政行业乙级 风景园林专项乙级 建筑行业（建筑工程）乙级 证书编号：A233923373
专业负责		审核		子项名称		图名	总平面图	专业	道路	
设计		校对		建设单位	浙江瑞安经济开发区管理委员会	比例	见图	日期	2023.06	