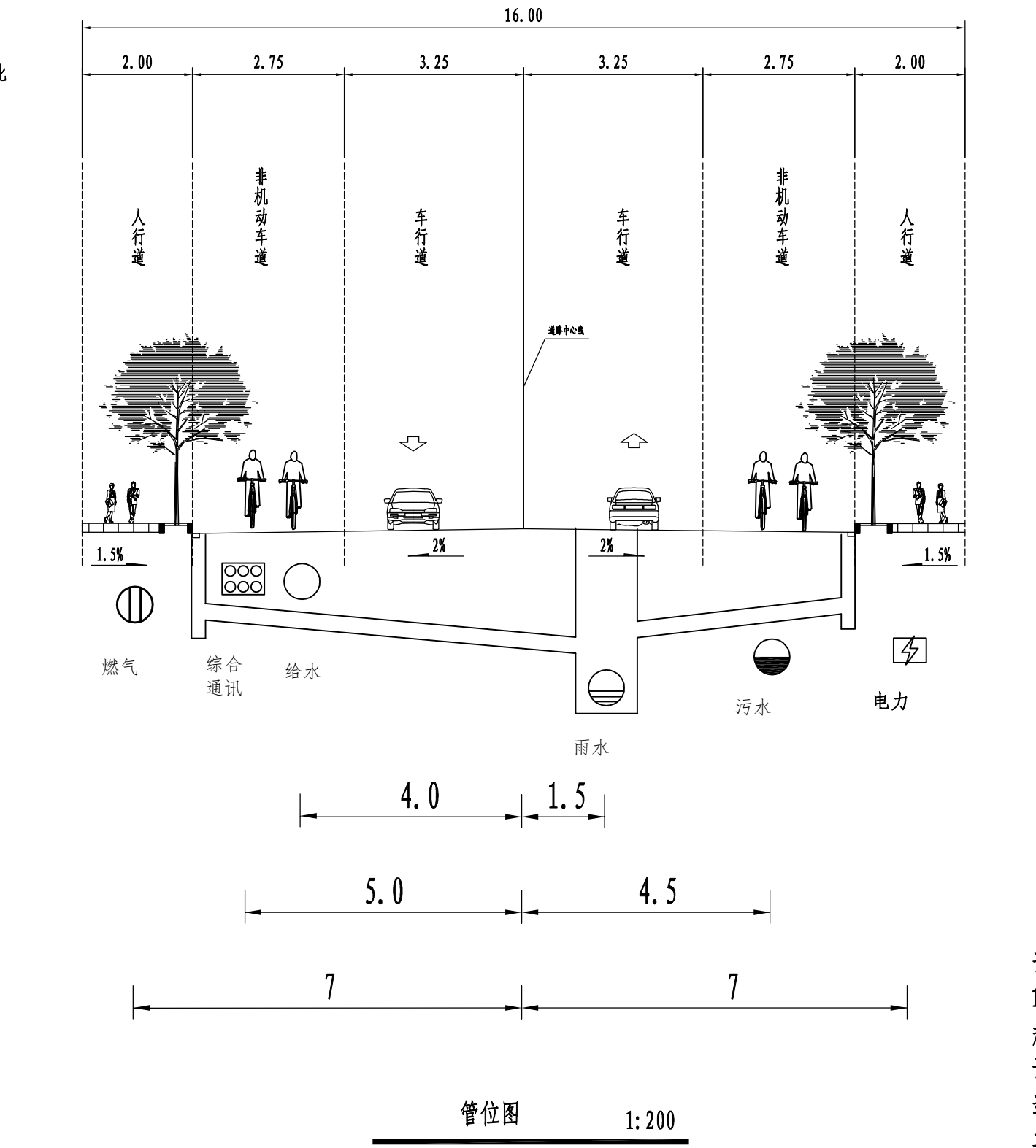
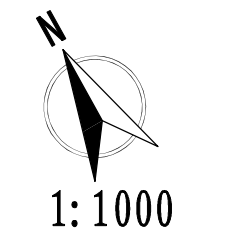
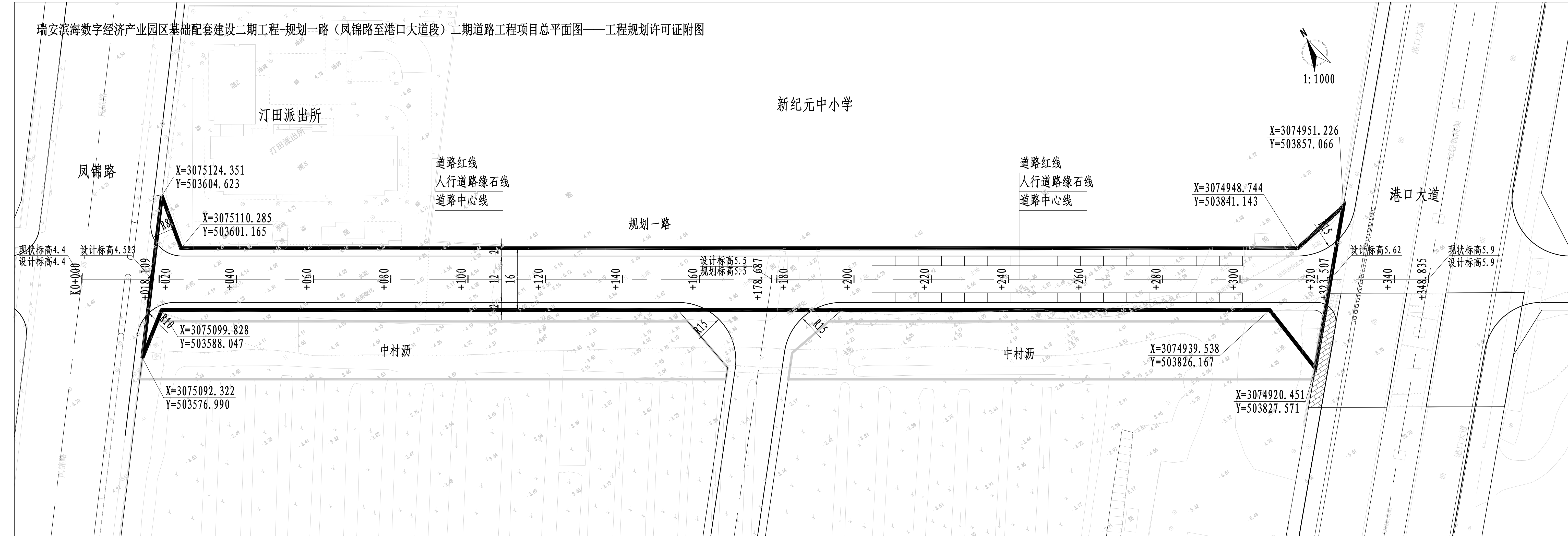
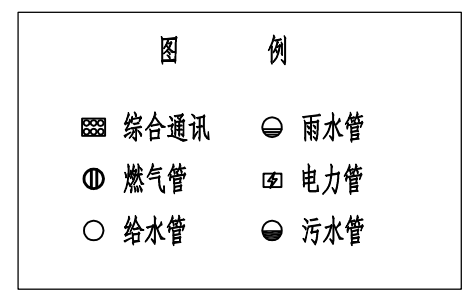


瑞安滨海数字经济产业园区基础配套设施二期工程-规划一路（凤锦路至港口大道）二期道路工程项目总平面图——工程规划许可证附图



说明：
1、规划雨水管位调整：
规划雨水管位于道路南侧距离道路中心线1.0米处，
设计管位调整至道路南侧距离道路中心线1.5米处，
避开机动车车轮位置，延长排水构筑物使用寿命。
其余管位与规划相同。



- 注：
1. 图中尺寸除标高外均以米为单位。
 2. 坐标采用温州独立坐标系，高程为国家85高程。
 3. 本图平面线形依据《瑞安市东新城融合示范带控制性详细规划修改》。
 4. 本次设计道路红线宽度16米，道路长度约为305米，总用地面积5115.96m²（7.67亩）。

华汇工程设计集团股份有限公司 HUAHUI ENGINEERING DESIGN GROUP CO., LTD.	设计证书编号	审 定	设计总负责	设 计	设计阶段	初步设计	建设单位	瑞安滨海新区开发建设管理委员会	图 名	总平面图	项目编号
	A133002705	审 核	专业负责人	校 对	出图日期	2023.5	项目名称	瑞安滨海数字经济产业园区基础配套设施二期工程-规划一路（凤锦路至港口大道）二期道路工程	图 号		